


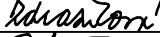
INVESTOR



SPRÁVA ŽELEZNIC, státní organizace  
Dlážděná 1003/7, 110 00 Praha

Stavbu zajišťuje Správa Ostrava  
Muglinovská 1038/5, 702 00 Ostrava

SOUŘADNICOVÝ SYSTÉM : S-JTSK  
VÝŠKOVÝ SYSTÉM : Bpv

|  |                       |   |  |               |                    |
|--|-----------------------|---|--|---------------|--------------------|
| VEDOUCÍ PROJEKTANT   | Ing. Martin ŘEHULKA   |  |  <b>PRIS</b><br>PROJEKČNÍ KANCELÁŘ PRIS spol. s r.o.<br>OSOVÁ 20, 625 00 BRNO |               |                    |
| ZODPOVĚDNÝ PROJEKTANT  | Ing. Dalibor DIVIŠ    |  |  |               |                    |
| VYPRACOVAL   | Ing. Magda ZDRAŽILOVÁ |  |  |               |                    |
| KONTROLOVAL  | Ing. Jiří ŠRUBAŘ      |  |  |               |                    |
| KRAJ   | Moravskoslezský       | OBJEDNATEL  | SPRÁVA ŽELEZNIC, státní organizace   | DATUM         | 12/2020            |
| NÁZEV AKCE<br><br>Rekonstrukce mostu v km 120,767 trati<br>Frýdek-Místek – Český Těšín |                       |   |  | FORMÁT        | A4                 |
|  |                       |   |  | MĚŘÍTKO       |                    |
|  |                       |   |  | ÚČEL          | DSP+PDPS           |
|  |                       |   |  | ČÍS. ZAKÁZKY  | 20048              |
|  |                       |   |  | ARCHIVNÍ ČÍS. |                    |
| NÁZEV PŘÍLOHY<br><br>GEODETICKÁ DOKUMENTACE: Majetkoprávní část                        |                       |   |  | ČÍS. SOUPRAVY | PŘÍLOHA<br><br>1.2 |

## DOKUMENTACE

## DSP+PDPS

# Rekonstrukce mostu v km 120,767 trati Frýdek-Místek – Český Těšín

## GEODETICKÁ DOKUMENTACE Majetkoprávní část

**OBSAH**

|  |   |
|--|---|
| Seznam LV a VLASTNÍKŮ dotčených a sousedních parcel KN a ZE .....            | 3 |
| Seznam LV a vlastníků DOTČENÝCH parcel KN a ZE .....                         | 4 |
| Seznam LV a vlastníků SOUSEDNÍCH parcel KN a ZE .....                        | 5 |
| Seznam LV a vlastníků parcel PUPFL vzdálených do 50 m od obvodu stavby ..... | 6 |
| Kopie katastrální mapy .....   | 7 |
| Informace o parcelách KN .....   | 8 |

## Seznam LV a VLASTNÍKŮ dotčených a sousedních parcel KN a ZE

**Stavba:**

**Kat. území:** [784575]  
[704911]

**Obec:** [552488]  
[552518]

**Kraj:**

| LV    | Vlastník   | Parc.č. dle KN                    | Výměra dle KN                | druh pozemku   | způsob využití   | způsob ochrany                   | BPEJ   | Katastrální území |
|-------|--|-----------------------------------|------------------------------|--|--|----------------------------------|--|-------------------|
| 1     | Obec Vojkovice, č. p. 88, 73951 Vojkovice  | 325/14<br>812/1<br>812/5<br>833/3 | 170<br>11703<br>982          | orná půda<br>vodní plocha<br>vodní plocha<br>ostatní plocha      | -<br>koryto vod. toku přirozené n. upravené<br>koryto vod. toku přirozené n. upravené<br>jiná plocha | ZPF<br>-<br>-<br>-               | 74300<br>-<br>-<br>-   | Vojkovice         |
| 58    | Česká republika<br>Právo hospodařit s majetkem státu:<br>Správa železnic, státní organizace, Dílžďená 1003/7, Nové Město, 11000 Praha 1            | 827/1                             | 19 354                       | ostatní plocha   | dráha  | -                                | -  | Vojkovice         |
| 102   | Česká republika<br>Právo hospodařit s majetkem státu:<br>Ředitelství silnic a dálnic ČR, Na Pankráci 546/56, Nusle, 14000 Praha 4                  | 834/2<br>834/4<br>835/2           | 28411<br>6614<br>22632       | ostatní plocha<br>ostatní plocha<br>ostatní plocha               | silnice<br>silnice<br>silnice  | -<br>-<br>-                      | -<br>-<br>-  | Vojkovice         |
| 269   | Česká republika<br>Právo hospodařit s majetkem státu:<br>Lesy České republiky, s.p., Přemyslova 1106/19, Nový Hradec Králové, 50008 Hradec Králové | 332/1<br>332/2<br>334<br>341/1    | 9775<br>2883<br>8405<br>1724 | lesní pozemek<br>lesní pozemek<br>lesní pozemek<br>lesní pozemek | -  | PUPFL<br>PUPFL<br>PUPFL<br>PUPFL | -  | Vojkovice         |
| 342   | Motyka Jan, č. p. 56, 73953 Horní Tošanovice<br>Škuta Alois, č. p. 85, 73953 Dolní Tošanovice  | 325/44<br>325/45                  | 3012<br>9357                 | orná půda<br>orná půda   | -<br>-   | ZPF<br>ZPF                       | 74610 - 2103 m <sup>2</sup><br>74300 - 909 m <sup>2</sup><br>74300 | Vojkovice         |
| 10002 | Česká republika<br>Právo hospodařit s majetkem státu:<br>Státní pozemkový úřad, Husinecká 1024/11a, Žižkov, 13000 Praha 3                          | 342/8                             | 13032                        | orná půda  | -  | ZPF                              | 74300 - 8857 m <sup>2</sup><br>74310 - 4175 m <sup>2</sup>         | Vojkovice         |

## Seznam LV a vlastníků DOTČENÝCH parcel KN a ZE

**Stavba:** Rekonstrukce mostu v km 120,767 trati Frýdek Místek – Český Těšín

**Kat. území:** Vojkovice [784575]

Nošovice [704911]

**Obec:** Vojkovice [552488]

Nošovice [552518]

**Kraj:** Moravskoslezský kraj

| č. pol. | Parc.č. dle KN | Výměra dle KN | LV  | Vlastník  | druh pozemku   | způsob využití                              | způsob ochrany | BPEJ  | Katastrální území | Trvalý zábor bez výkupu | Trvalý zábor věcné břemeno | Trvalý zábor s výkupem | Dočasný zábor do 1 roku |
|---------|----------------|---------------|-----|---|----------------|---|----------------|---|-------------------|-------------------------|----------------------------|------------------------|-------------------------|
| 1       | 325/14         | 170           | 1   | Obec Vojkovice, č. p. 88, 73951 Vojkovice   | orná půda      | -   | ZPF            | 74300   | Vojkovice         |                         |                            |                        | 26.5                    |
| 2       | 325/44         | 3 012         | 342 | Motyka Jan, č. p. 56, 73953 Horní Tošanovice<br>Škuta Alois, č. p. 85, 73953 Dolní Tošanovice   | orná půda      | -   | ZPF            | 74610 - 2103 m <sup>2</sup><br>74300 - 909 m <sup>2</sup> | Vojkovice         |                         |                            |                        | 513                     |
| 3       | 325/45         | 9 357         | 342 | Motyka Jan, č. p. 56, 73953 Horní Tošanovice<br>Škuta Alois, č. p. 85, 73953 Dolní Tošanovice   | orná půda      | -   | ZPF            | 74300   | Vojkovice         |                         |                            |                        | 2180                    |
| 4       | 332/1          | 9775          | 269 | Česká republika<br>Právo hospodařit s majetkem státu:<br>Lesy České republiky, s.p., Přemyslova 1106/19,<br>Nový Hradec Králové, 50008 Hradec Králové | lesní pozemek  | -   | PUPFL          | -   | Vojkovice         |                         |                            |                        | 238                     |
| 5       | 812/1          | 11703         | 1   | Obec Vojkovice, č. p. 88, 73951 Vojkovice   | vodní plocha   | koryto vodního toku přirozené nebo upravené | -              | -   | Vojkovice         |                         |                            |                        | 20                      |
| 6       | 827/1          | 19 354        | 58  | Česká republika<br>Právo hospodařit s majetkem státu:<br>Správa železnic, státní organizace, Dlážďená 1003/7,<br>Nové Město, 11000 Praha 1            | ostatní plocha | dráha                                       | -              | -   | Vojkovice         |                         |                            |                        | 1669                    |
| 7       | 833/3          | 5 436         | 1   | Obec Vojkovice, č. p. 88, 73951 Vojkovice   | ostatní plocha | jiná plocha                                 | -              | -   | Vojkovice         |                         |                            |                        | 16                      |

## Seznam LV a vlastníků SOUSEDNÍCH parcel KN

**Kat. území:** Vojkovice [784575]  
Nošovice [704911]

**Kraj:** Moravskoslezský kraj

**Obec:** Vojkovice [552488]  
Nošovice [552518]

**Stavba:** Rekonstrukce mostu v km 120,767 trati Frýdek Místek – Český Těšín

| č. pol. | Parc.č. dle KN | Výměra dle KN | Číslo LV | Vlastník  | druh pozemku   | způsob využití                                    | způsob ochrany | BPEJ<br>Výměra   | Katastrální území |
|---------|----------------|---------------|----------|---|----------------|---|----------------|--|-------------------|
| 1       | 332/2          | 2883          | 269      | Česká republika<br>Právo hospodařit s majetkem státu:<br>Lesy České republiky, s.p., Přemyslova 1106/19,<br>Nový Hradec Králové, 50008 Hradec Králové | lesní pozemek  | -   | PUPFL          | -  | Vojkovice         |
| 2       | 334            | 8 405         | 269      | Česká republika<br>Právo hospodařit s majetkem státu:<br>Lesy České republiky, s.p., Přemyslova 1106/19,<br>Nový Hradec Králové, 50008 Hradec Králové | lesní pozemek  | -   | PUPFL          | -  | Vojkovice         |
| 3       | 341/1          | 1724          | 269      | Česká republika<br>Právo hospodařit s majetkem státu:<br>Lesy České republiky, s.p., Přemyslova 1106/19,<br>Nový Hradec Králové, 50008 Hradec Králové | lesní pozemek  | -   | PUPFL          | -  | Vojkovice         |
| 4       | 342/8          | 13032         | 10002    | Česká republika<br>Právo hospodařit s majetkem státu:<br>Státní pozemkový úřad, Husinecká 1024/11a,<br>Žižkov, 13000 Praha 3                          | orná půda      | -   | ZPF            | 74300 - 8857 m <sup>2</sup><br>74310 - 4175 m <sup>2</sup> | Vojkovice         |
| 5       | 812/5          | 982           | 1        | Obec Vojkovice, č. p. 88, 73951 Vojkovice   | vodní plocha   | koryto vodního<br>toku přirozené<br>nebo upravené | -              | -  | Vojkovice         |
| 6       | 834/2          | 28411         | 102      | Česká republika<br>Právo hospodařit s majetkem státu:<br>Ředitelství silnic a dálnic ČR, Na Pankráci 546/56,<br>Nusle, 14000 Praha 4                  | ostatní plocha | silnice   | -              | -  | Vojkovice         |
| 7       | 834/4          | 6614          | 102      | Česká republika<br>Právo hospodařit s majetkem státu:<br>Ředitelství silnic a dálnic ČR, Na Pankráci 546/56,<br>Nusle, 14000 Praha 4                  | ostatní plocha | silnice   | -              | -  | Vojkovice         |
| 8       | 835/2          | 22632         | 102      | Česká republika<br>Právo hospodařit s majetkem státu:<br>Ředitelství silnic a dálnic ČR, Na Pankráci 546/56,<br>Nusle, 14000 Praha 4                  | ostatní plocha | silnice   | -              | -  | Vojkovice         |

# Seznam LV a vlastníků parcel PUPFL vzdálených do 50 m od obvodu stavby

**Kat. území:** Vojkovice [784575]  
Nošovice [704911]

**Kraj:** Moravskoslezský kraj

**Obec:** Vojkovice [552488]  
Nošovice [552518]

**Stavba:** Rekonstrukce mostu v km 120,767 trati Frýdek Místek – Český Těšín

| č. pol. | Parc. č. dle KN | Výměra dle KN | Číslo LV | Vlastník  | druh pozemku  | způsob využití | způsob ochrany | BPEJ<br>Výměra | Katastrální území |
|---------|-----------------|---------------|----------|---|---------------|----------------|----------------|----------------|-------------------|
| 1       | 332/1           | 9775          | 269      | Česká republika<br>Právo hospodařit s majetkem státu:<br>Lesy České republiky, s.p., Přemyslova 1106/19,<br>Nový Hradec Králové, 50008 Hradec Králové | lesní pozemek | -              | PUPFL          | -              | Vojkovice         |
| 2       | 332/2           | 2883          | 269      | Česká republika<br>Právo hospodařit s majetkem státu:<br>Lesy České republiky, s.p., Přemyslova 1106/19,<br>Nový Hradec Králové, 50008 Hradec Králové | lesní pozemek | -              | PUPFL          | -              | Vojkovice         |
| 3       | 334             | 8 405         | 269      | Česká republika<br>Právo hospodařit s majetkem státu:<br>Lesy České republiky, s.p., Přemyslova 1106/19,<br>Nový Hradec Králové, 50008 Hradec Králové | lesní pozemek | -              | PUPFL          | -              | Vojkovice         |
| 4       | 341/1           | 1724          | 269      | Česká republika<br>Právo hospodařit s majetkem státu:<br>Lesy České republiky, s.p., Přemyslova 1106/19,<br>Nový Hradec Králové, 50008 Hradec Králové | lesní pozemek | -              | PUPFL          | -              | Vojkovice         |

342/1

341/1

332/3

332/1

834/1

325/14

325/44

835/2

332/1

812/1

827/1

342/8

1293

334

332/2

311/2

Katastrální úřad pro Moravskoslezský kraj,  
Katastrální pracoviště Frýdek-MístekOkres  
Frýdek-MístekObec  
VojkoviceKat. území  
VojkoviceMapový list č.  
FRÝDLANT nad Ostravicí 3-0/32Měřítko  
1:1000Podpis  
Číslo  
Razítko  
*PU 4516/2020-402*

# KOPIE KATASTRÁLNÍ MAPY

se zobrazením rozsahu věcných břemen zřízených k částí pozemku zobrazených v katastrální mapě

Stav k  
1. 6. 2020, 08:48:16

Vyhotoval  
Novotná Miroslava Ing.

Dne  
01.06.2020 08:48:16

929/8

890/5



## Informace o parcelách KN

Údaje katastru nemovitostí

Platnost k: 01.06.2020 08:48

Okres CZ0802 Frýdek-Místek  
Kat.území 784575 Vojkovice

Obec 552488 Vojkovice

|                |   |   |                |                                   |
|----------------|---|---|----------------|-----------------------------------|
| Parcela        | 332/1   | K nemovitosti je zapsáno jiné věcné právo, poznámka nebo upozornění |                |                                   |
| Výměra [m2]    | 9775  | Výměra vypočtena Graficky nebo v digitalizované mapě                |                |                                   |
| Druh pozemku   | lesní pozemek   |   |                |                                   |
| Způsob ochrany | pozemek určený k plnění funkcí lesa   |   |                |                                   |
| Mapa           | KMD - FRÝDLANT nad Ostravicí, 3-0/32  | Řízení  | Z-400/2011-802 |                                   |
| Kód BPEJ       |   |   |                |                                   |
| nebonitováno   |   |   |                |                                   |
| LV             | Vlastník, jiný oprávněný  | Char.   | Spoluhl.podíl  | Typ práv.vztahu                   |
| 269            | Česká republika   |   |                | Vlastnické právo                  |
|                | Lesy České republiky, s.p., Přemyslova 1106/19, Nový Hradec Králové, 50008 Hradec Králové |   |                | Právo hospodařit s majetkem státu |

|                |   |  |                |                                   |
|----------------|---|--|----------------|-----------------------------------|
| Parcela        | 341/1   |  |                |                                   |
| Výměra [m2]    | 1724  | Výměra vypočtena Graficky nebo v digitalizované mapě |                |                                   |
| Druh pozemku   | lesní pozemek   |  |                |                                   |
| Způsob ochrany | pozemek určený k plnění funkcí lesa   |  |                |                                   |
| Mapa           | KMD - FRÝDLANT nad Ostravicí, 3-0/32  | Řízení   | Z-400/2011-802 |                                   |
| Kód BPEJ       |   |  |                |                                   |
| nebonitováno   |   |  |                |                                   |
| LV             | Vlastník, jiný oprávněný  | Char.  | Spoluhl.podíl  | Typ práv.vztahu                   |
| 269            | Česká republika   |  |                | Vlastnické právo                  |
|                | Lesy České republiky, s.p., Přemyslova 1106/19, Nový Hradec Králové, 50008 Hradec Králové |  |                | Právo hospodařit s majetkem státu |

|                |  |   |                |   |
|----------------|--|---|----------------|---|
| Parcela        | 342/8  | K nemovitosti je zapsáno jiné věcné právo, poznámka nebo upozornění |                |   |
| Výměra [m2]    | 13032  | Výměra vypočtena Graficky nebo v digitalizované mapě                |                |   |
| Druh pozemku   | orná půda  |   |                |   |
| Způsob ochrany | zemědělský půdní fond  |   |                |   |
| Mapa           | KMD - FRÝDLANT nad Ostravicí, 3-0/32                             | Řízení  | Z-400/2011-802 |   |
| Kód BPEJ       | Výměra   |   |                |   |
| 74300          | 8857   |   |                |   |
| 74310          | 4175   |   |                |   |
| LV             | Vlastník, jiný oprávněný   | Char.   | Spoluhl.podíl  | Typ práv.vztahu                         |
| 10002          | Česká republika  |   |                | Vlastnické právo                        |
|                | Státní pozemkový úřad, Husinecká 1024/11a, Žižkov, 13000 Praha 3 |   |                | Příslušnost hospodařit s majetkem státu |

|              |  |   |                |                  |
|--------------|--|---|----------------|------------------|
| Parcela      | 812/1                                    | K nemovitosti je zapsáno jiné věcné právo, poznámka nebo upozornění |                |                  |
| Výměra [m2]  | 11703                                    | Výměra vypočtena Graficky nebo v digitalizované mapě                |                |                  |
| Druh pozemku | vodní plocha                             | Způsob využití koryto vodního toku přirozené nebo upravené          |                |                  |
| Mapa         | KMD - FRÝDLANT nad Ostravicí, 3-0/12     | Řízení  | Z-400/2011-802 |                  |
| Kód BPEJ     |  |   |                |                  |
| nebonitováno |  |   |                |                  |
| LV           | Vlastník, jiný oprávněný                 | Char.   | Spoluhl.podíl  | Typ práv.vztahu  |
| 1            | Obec Vojkovice, č.p. 88, 73951 Vojkovice |   |                | Vlastnické právo |

# Informace o parcelách KN

Údaje katastru nemovitostí

Platnost k: 01.06.2020 08:48

Okres CZ0802 Frýdek-Místek  
Kat.území 784575 Vojkovice

Obec 552488 Vojkovice

Parcela 827/1

Výměra [m2] 19354

Druh pozemku ostatní plocha

Mapa KMD - FRÝDLANT nad Ostravicí, 3-0/32

Výměra vypočtena Graficky nebo v digitalizované mapě

Způsob využití dráha

Řízení Z-5652/2016-802

LV Vlastník, jiný oprávněný

58 Česká republika

Char.

Spoluvl.podíl

Typ práv.vztahu

Vlastnické právo

Správa železnic, státní organizace, Dlážděná 1003/7, Nové  
Město, 11000 Praha 1

Právo hospodařit s  
majetkem státu

PÚ 4516/2020-702

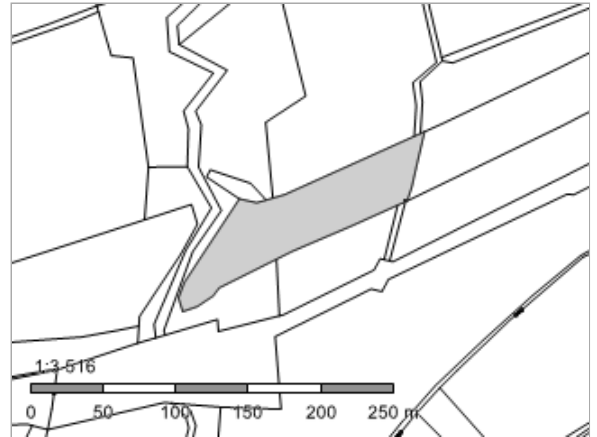
18 NOVOTNA Michal

1.6.2020 mpr

Katastrální úřad -35-  
pro Jihomoravský kraj  
Katastrální pracoviště  
Brno - město

## Informace o pozemku

|                           |                                     |
|---------------------------|-------------------------------------|
| Parcelní číslo:           | <a href="#">834/4</a>               |
| Obec:                     | <a href="#">Vojkovice [552488]</a>  |
| Katastrální území:        | <a href="#">Vojkovice [784575]</a>  |
| Číslo LV:                 | <a href="#">102</a>                 |
| Výměra [m <sup>2</sup> ]: | 6614                                |
| Typ parcely:              | Parcela katastru nemovitostí        |
| Mapový list:              |                                     |
| Určení výměry:            | Graficky nebo v digitalizované mapě |
| Způsob využití:           | silnice                             |
| Druh pozemku:             | ostatní plocha                      |



## Vlastníci, jiní oprávnění

|  |       |
|--|-------|
| Vlastnické právo   | Podíl |
| Česká republika  |       |
| Příslušnost hospodařit s majetkem státu                                  | Podíl |
| Ředitelství silnic a dálnic ČR, Na Pankráci 546/56, Nusle, 14000 Praha 4 |       |

## Způsob ochrany nemovitosti

Nejsou evidovány žádné způsoby ochrany.

## Seznam BPEJ

Parcela nemá evidované BPEJ.

## Omezení vlastnického práva

Nejsou evidována žádná omezení.

## Jiné zápisy

|   |
|---|
| Typ   |
| Zahájení exekuce - Ředitelství silnic a dálnic ČR |

Řízení, v rámci kterých byl k nemovitosti zapsán cenový údaj

Nemovitost je v územním obvodu, kde státní správu katastru nemovitostí ČR vykonává [Katastrální úřad pro Moravskoslezský kraj, Katastrální pracoviště Frýdek-Místek](#)

Zobrazené údaje mají informativní charakter. Platnost dat k 20.05.2021 13:00.

# Informace o parcelách KN

Údaje katastru nemovitostí

Platnost k: 01.06.2020 08:48

Okres CZ0802 Frýdek-Místek  
Kat.území 784575 Vojkovice

Obec 552488 Vojkovice

Parcela 827/1

Výměra [m2] 19354

Druh pozemku ostatní plocha

Mapa KMD - FRÝDLANT nad Ostravicí, 3-0/32

Výměra vypočtena Graficky nebo v digitalizované mapě

Způsob využití dráha

Řízení Z-5652/2016-802

LV Vlastník, jiný oprávněný

58 Česká republika

Char.

Spoluvl.podíl

Typ práv.vztahu

Vlastnické právo

Správa železnic, státní organizace, Dlážděná 1003/7, Nové  
Město, 11000 Praha 1

Právo hospodařit s  
majetkem státu

PÚ 4516/2020-702

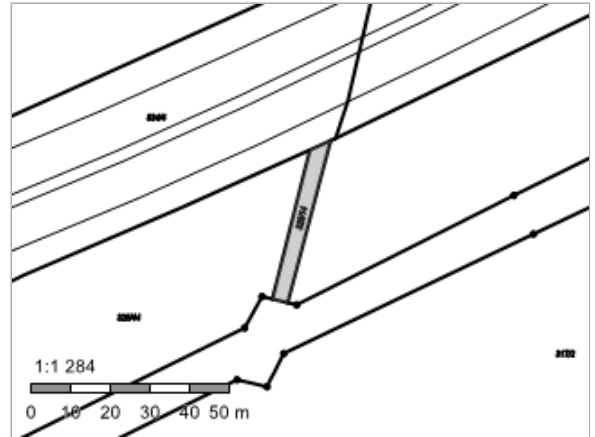
18 NOVOTNA Michal

1.6.2020

Katastrální úřad -35-  
pro Jihomoravský kraj  
Katastrální pracoviště  
Brno - město

## Informace o pozemku

Parcelní číslo: [325/14](#) ↗  
Obec: [Vojkovice \[552488\]](#) ↗  
Katastrální území: [Vojkovice \[784575\]](#)  
Číslo LV: 1  
Výměra [m<sup>2</sup>]: 170  
Typ parcely: Parcela katastru nemovitostí  
Mapový list:  
Určení výměry: Graficky nebo v digitalizované mapě  
Druh pozemku: orná půda



## Vlastníci, jiní oprávnění

Vlastnické právo

Podíl

Obec Vojkovice, č. p. 88, 73951 Vojkovice

## Způsob ochrany nemovitosti

Název

zemědělský půdní fond

## Seznam BPEJ

BPEJ      Výměra

[74300](#) ↗      170

## Omezení vlastnického práva

Nejsou evidována žádná omezení.

## Jiné zápisy

Typ

Změna výměr obnovou operátu

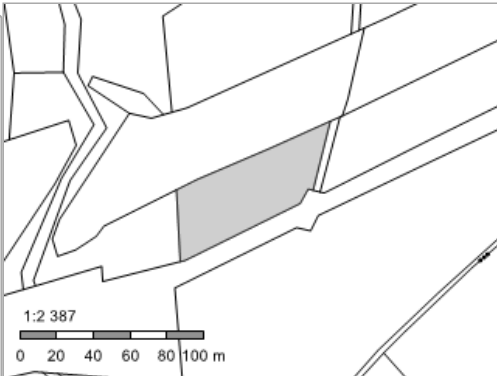
Změna číslování parcel

↗ Řízení, v rámci kterých byl k nemovitosti zapsán cenový údaj

Nemovitost je v územním obvodu, kde státní správu katastru nemovitostí ČR vykonává [Katastrální úřad pro Moravskoslezský kraj, Katastrální pracoviště Frýdek-Místek](#) ↗

Zobrazené údaje mají informativní charakter. Platnost dat k 20.05.2021 13:00.

## Informace o pozemku

|                    |                                     |   |
|--------------------|-------------------------------------|---|
| Parcelní číslo:    | <a href="#">325/44</a>              |  |
| Obec:              | <a href="#">Vojkovice [552488]</a>  |   |
| Katastrální území: | <a href="#">Vojkovice [784575]</a>  |   |
| Číslo LV:          | <a href="#">342</a>                 |   |
| Výměra [m²]:       | 3012                                |   |
| Typ parcely:       | Parcela katastru nemovitostí        |   |
| Mapový list:       |                                     |   |
| Určení výměry:     | Graficky nebo v digitalizované mapě |   |
| Druh pozemku:      | orná půda                           |   |

## Vlastníci, jiní oprávnění

| Vlastnické právo                              | Podíl |
|---|-------|
| Motyka Jan, č. p. 56, 73953 Horní Tošanovice  | 1/2   |
| Škuta Alois, č. p. 85, 73953 Dolní Tošanovice | 1/2   |

## Způsob ochrany nemovitosti

|                       |
|-----------------------|
| Název                 |
| zemědělský půdní fond |

## Seznam BPEJ


| BPEJ                  | Výměra |
|-----------------------|--------|
| <a href="#">74610</a> | 2103   |
| <a href="#">74300</a> | 909    |

## Omezení vlastnického práva

|                        |
|------------------------|
| Typ                    |
| Předkupní právo        |
| Zástavní právo zákonné |

## Jiné zápisy

|                        |
|------------------------|
| Typ                    |
| Změna číslování parcel |

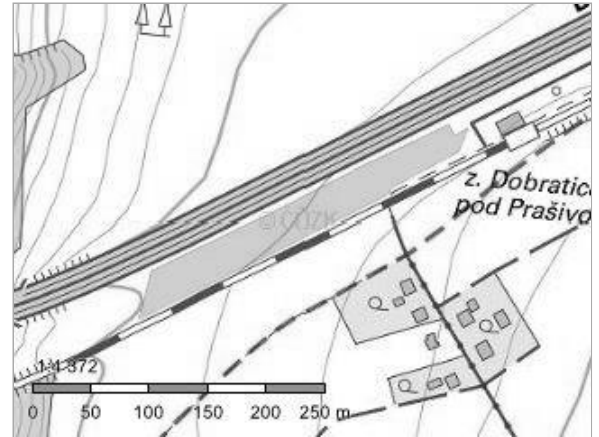
 Řízení, v rámci kterých byl k nemovitosti zapsán cenový údaj

Nemovitost je v územním obvodu, kde státní správu katastru nemovitostí ČR vykonává [Katastrální úřad pro Moravskoslezský kraj, Katastrální pracoviště Frýdek-Místek](#)

Zobrazené údaje mají informativní charakter. Platnost dat k 19.05.2021 09:00.

## Informace o pozemku

Parcelní číslo: [325/45](#) ↗  
Obec: [Vojkovice \[552488\]](#) ↗  
Katastrální území: [Vojkovice \[784575\]](#)  
Číslo LV: [342](#)  
Výměra [m<sup>2</sup>]: 9357  
Typ parcely: Parcela katastru nemovitostí  
Mapový list:  
Určení výměry: Graficky nebo v digitalizované mapě  
Druh pozemku: orná půda



## Vlastníci, jiní oprávnění

| Vlastnické právo                              | Podíl |
|---|-------|
| Motyka Jan, č. p. 56, 73953 Horní Tošanovice  | 1/2   |
| Škuta Alois, č. p. 85, 73953 Dolní Tošanovice | 1/2   |

## Způsob ochrany nemovitosti

Název  
zemědělský půdní fond

## Seznam BPEJ

| BPEJ                    | Výměra |
|-------------------------|--------|
| <a href="#">74300</a> ↗ | 9357   |

## Omezení vlastnického práva

Typ  
Předkupní právo  
Zástavní právo zákonné

## Jiné zápisy

Typ  
Změna číslování parcel

↗ Řízení, v rámci kterých byl k nemovitosti zapsán cenový údaj

Nemovitost je v územním obvodu, kde státní správu katastru nemovitostí ČR vykonává [Katastrální úřad pro Moravskoslezský kraj, Katastrální pracoviště Frýdek-Místek](#) ↗

Zobrazené údaje mají informativní charakter. Platnost dat k 20.05.2021 13:00.





## Informace o pozemku

Parcelní číslo: [332/2](#) ↗  
Obec: [Vojkovice \[552488\]](#) ↗  
Katastrální území: [Vojkovice \[784575\]](#)  
Číslo LV: [269](#)  
Výměra [m<sup>2</sup>]: 2883  
Typ parcely: Parcela katastru nemovitostí  
Mapový list:  
Určení výměry: Graficky nebo v digitalizované mapě  
Druh pozemku: lesní pozemek



## Vlastníci, jiní oprávnění

|   |       |
|---|-------|
| Vlastnické právo  | Podíl |
| Česká republika   |       |
| Právo hospodařit s majetkem státu   | Podíl |
| Lesy České republiky, s.p., Přemyslova 1106/19, Nový Hradec Králové, 50008 Hradec Králové |       |

## Způsob ochrany nemovitosti

Název  
pozemek určený k plnění funkcí lesa

## Seznam BPEJ

Parcela nemá evidované BPEJ.

## Omezení vlastnického práva

Nejsou evidována žádná omezení.

## Jiné zápisy

Nejsou evidovány žádné jiné zápisy.

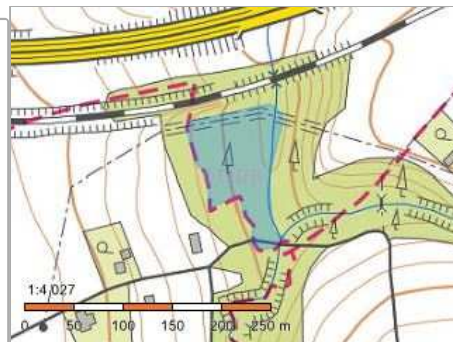
↗ Řízení, v rámci kterých byl k nemovitosti zapsán cenový údaj

Nemovitost je v územním obvodu, kde státní správu katastru nemovitostí ČR vykonává [Katastrální úřad pro Moravskoslezský kraj, Katastrální pracoviště Frýdek-Místek](#) ↗

Zobrazené údaje mají informativní charakter. Platnost dat k 21.05.2021 13:00.

## Informace o pozemku

|                           |                                     |
|---------------------------|-------------------------------------|
| Parcelní číslo:           | <a href="#">334</a>                 |
| Obec:                     | <a href="#">Vojkovice [552488]</a>  |
| Katastrální území:        | <a href="#">Vojkovice [784575]</a>  |
| Číslo LV:                 | <a href="#">269</a>                 |
| Výměra [m <sup>2</sup> ]: | 8405                                |
| Typ parcely:              | Parcela katastru nemovitostí        |
| Mapový list:              |                                     |
| Určení výměry:            | Graficky nebo v digitalizované mapě |
| Druh pozemku:             | lesní pozemek                       |



## Vlastníci, jiní oprávnění

|   |       |
|---|-------|
| Vlastnické právo  | Podíl |
| Česká republika,  |       |
| Právo hospodařit s majetkem státu   | Podíl |
| Lesy České republiky, s.p., Přemyslova 1106/19, Nový Hradec Králové, 50008 Hradec Králové |       |

## Způsob ochrany nemovitosti

|                                     |
|-------------------------------------|
| Název                               |
| pozemek určený k plnění funkcí lesa |

## Seznam BPEJ

Parcela nemá evidované BPEJ.

## Omezení vlastnického práva

Nejsou evidována žádná omezení.

## Jiné zápisy

|                             |
|-----------------------------|
| Typ                         |
| Změna výměr obnovou operátu |

📌 Řízení, v rámci kterých byl k nemovitosti zapsán cenový údaj

Nemovitost je v územním obvodu, kde státní správu katastru nemovitostí ČR vykonává [Katastrální úřad pro Moravskoslezský kraj, Katastrální pracoviště Frýdek-Místek](#)

Zobrazené údaje mají informativní charakter. Platnost dat k 27.11.2020 12:00.

## Informace o pozemku

Parcelní číslo: [812/5](#) ↗  
Obec: [Vojkovice \[552488\]](#) ↗  
Katastrální území: [Vojkovice \[784575\]](#)  
Číslo LV: [1](#)  
Výměra [m<sup>2</sup>]: 982  
Typ parcely: Parcela katastru nemovitostí  
Mapový list:  
Určení výměry: Graficky nebo v digitalizované mapě  
Způsob využití: koryto vodního toku přirozené nebo upravené  
Druh pozemku: vodní plocha



## Vlastníci, jiní oprávnění

### Vlastnické právo

Podíl

Obec Vojkovice, č. p. 88, 73951 Vojkovice

## Způsob ochrany nemovitosti

Nejsou evidovány žádné způsoby ochrany.

## Seznam BPEJ

Parcela nemá evidované BPEJ.

## Omezení vlastnického práva

Nejsou evidována žádná omezení.

## Jiné zápisy

Nejsou evidovány žádné jiné zápisy.

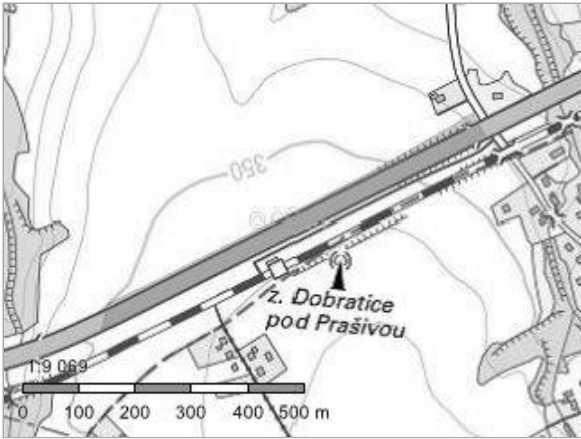
↗ Řízení, v rámci kterých byl k nemovitosti zapsán cenový údaj

Nemovitost je v územním obvodu, kde státní správu katastru nemovitostí ČR vykonává [Katastrální úřad pro Moravskoslezský kraj, Katastrální pracoviště Frýdek-Místek](#) ↗

Zobrazené údaje mají informativní charakter. Platnost dat k 21.05.2021 13:00.

## Informace o pozemku

|                    |                                     |
|--------------------|-------------------------------------|
| Parcelní číslo:    | <a href="#">834/2</a>               |
| Obec:              | <a href="#">Vojkovice [552488]</a>  |
| Katastrální území: | <a href="#">Vojkovice [784575]</a>  |
| Číslo LV:          | <a href="#">102</a>                 |
| Výměra [m²]:       | 28411                               |
| Typ parcely:       | Parcela katastru nemovitostí        |
| Mapový list:       |                                     |
| Určení výměry:     | Graficky nebo v digitalizované mapě |
| Způsob využití:    | silnice                             |
| Druh pozemku:      | ostatní plocha                      |



## Vlastníci, jiní oprávnění

|  |       |
|--|-------|
| Vlastnické právo   | Podíl |
| Česká republika  |       |
| Příslušnost hospodařit s majetkem státu                                  | Podíl |
| Ředitelství silnic a dálnic ČR, Na Pankráci 546/56, Nusle, 14000 Praha 4 |       |

## Způsob ochrany nemovitosti

Nejsou evidovány žádné způsoby ochrany.

## Seznam BPEJ

Parcela nemá evidované BPEJ.

## Omezení vlastnického práva

|                               |
|-------------------------------|
| Typ                           |
| Věcné břemeno (podle listiny) |

## Jiné zápisy

|   |
|---|
| Typ   |
| Zahájení exekuce - Ředitelství silnic a dálnic ČR |

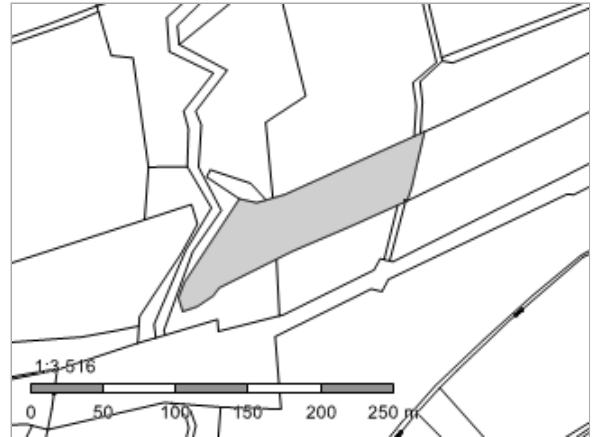
📍 Řízení, v rámci kterých byl k nemovitosti zapsán cenový údaj

Nemovitost je v územním obvodu, kde státní správu katastru nemovitostí ČR vykonává [Katastrální úřad pro Moravskoslezský kraj, Katastrální pracoviště Frýdek-Místek](#)

Zobrazené údaje mají informativní charakter. Platnost dat k 20.05.2021 13:00.

## Informace o pozemku

|                           |                                     |
|---------------------------|-------------------------------------|
| Parcelní číslo:           | <a href="#">834/4</a>               |
| Obec:                     | <a href="#">Vojkovice [552488]</a>  |
| Katastrální území:        | <a href="#">Vojkovice [784575]</a>  |
| Číslo LV:                 | <a href="#">102</a>                 |
| Výměra [m <sup>2</sup> ]: | 6614                                |
| Typ parcely:              | Parcela katastru nemovitostí        |
| Mapový list:              |                                     |
| Určení výměry:            | Graficky nebo v digitalizované mapě |
| Způsob využití:           | silnice                             |
| Druh pozemku:             | ostatní plocha                      |



## Vlastníci, jiní oprávnění

|  |       |
|--|-------|
| Vlastnické právo   | Podíl |
| Česká republika  |       |
| Příslušnost hospodařit s majetkem státu                                  | Podíl |
| Ředitelství silnic a dálnic ČR, Na Pankráci 546/56, Nusle, 14000 Praha 4 |       |

## Způsob ochrany nemovitosti

Nejsou evidovány žádné způsoby ochrany.

## Seznam BPEJ

Parcela nemá evidované BPEJ.

## Omezení vlastnického práva

Nejsou evidována žádná omezení.

## Jiné zápisy

|   |
|---|
| Typ   |
| Zahájení exekuce - Ředitelství silnic a dálnic ČR |

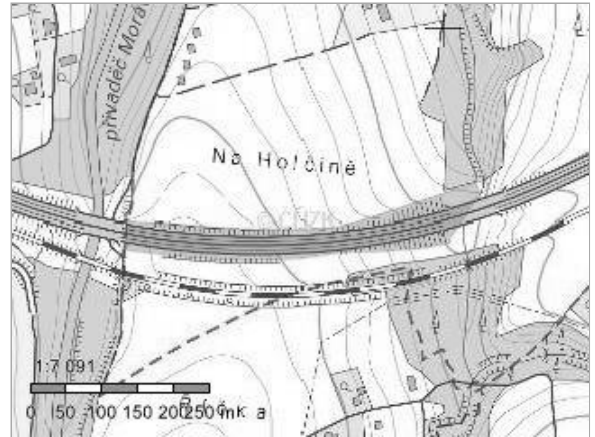
Řízení, v rámci kterých byl k nemovitosti zapsán cenový údaj

Nemovitost je v územním obvodu, kde státní správu katastru nemovitostí ČR vykonává [Katastrální úřad pro Moravskoslezský kraj, Katastrální pracoviště Frýdek-Místek](#)

Zobrazené údaje mají informativní charakter. Platnost dat k 20.05.2021 13:00.

## Informace o pozemku

|                           |                                     |
|---------------------------|-------------------------------------|
| Parcelní číslo:           | <a href="#">835/2</a>               |
| Obec:                     | <a href="#">Vojkovice [552488]</a>  |
| Katastrální území:        | <a href="#">Vojkovice [784575]</a>  |
| Číslo LV:                 | <a href="#">102</a>                 |
| Výměra [m <sup>2</sup> ]: | 22632                               |
| Typ parcely:              | Parcela katastru nemovitostí        |
| Mapový list:              |                                     |
| Určení výměry:            | Graficky nebo v digitalizované mapě |
| Způsob využití:           | silnice                             |
| Druh pozemku:             | ostatní plocha                      |



## Vlastníci, jiní oprávnění

|  |       |
|--|-------|
| Vlastnické právo   | Podíl |
| Česká republika  |       |
| Příslušnost hospodařit s majetkem státu                                  | Podíl |
| Ředitelství silnic a dálnic ČR, Na Pankráci 546/56, Nusle, 14000 Praha 4 |       |

## Způsob ochrany nemovitosti

Nejsou evidovány žádné způsoby ochrany.

## Seznam BPEJ

Parcela nemá evidované BPEJ.

## Omezení vlastnického práva

Nejsou evidována žádná omezení.

## Jiné zápisy

|   |
|---|
| Typ   |
| Zahájení exekuce - Ředitelství silnic a dálnic ČR |

 Řízení, v rámci kterých byl k nemovitosti zapsán cenový údaj

Nemovitost je v územním obvodu, kde státní správu katastru nemovitostí ČR vykonává [Katastrální úřad pro Moravskoslezský kraj, Katastrální pracoviště Frýdek-Místek](#)

Zobrazené údaje mají informativní charakter. Platnost dat k 20.05.2021 13:00.